
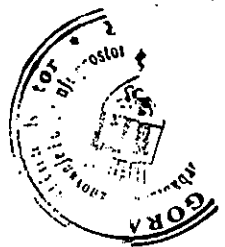



URBANISTIČKI USLOVI

1	<p style="text-align: center;">OPŠTINA KOTOR</p> <p style="text-align: center;">Sekretarijat za urbanizam stanovanje i uređenje prostora</p> <p style="text-align: center;">Broj, <u>03 –333/25-9214</u></p> <p style="text-align: center;">Kotor, 12.06.2025.god</p>	
2	<p>Sekretarijat za urbanizam stanovanje i uređenje prostora, rješavajući po zahtjevu Giljača Maje i Jokić Tamare, na osnovu člana 116 Zakona o planiranju prostora i izgradnji objekata ("Službeni list CG", broj 64/17,44/18,63/18,11/19,82/20,86/22 i 04/23), Pravilnika o bližim uslovima za postavljanje odnosno građenje privremenih objekata, uređaja i opreme ("Službeni list Crne Gore", br. 043/18, 076/18, 076/19 od, 009/24 , 028/24), Odluke o načinu postavljanja i uklanjanja privremenih objekata na teritoriji Opštine Kotor („SI list CG” – Opštinski propisi 21/25), a sve u skladu sa čl. 163 Zakona o izgradnji objekata (SI list CG 019/25)</p>	
3	URBANISTIČKE USLOVE za izradu tehničke dokumentacije	
4	<p>za</p> <p>postavljanje montažno-demontažnog privremenog objekta</p> <p>- OBJEKAT ZA TRGOVINU I USLUGE (Objekat 10.12) -</p> <p>na dijelu kat.parc 442 KO Dobrota I, na osnovu:</p> <p>"Program privremenih objekata na teritoriji opštine Kotor 2024 – 2028"</p> <p>za period do 31.12.2028.god.</p>	
5	PODNOŠILAC ZAHTEVA:	Giljača Maja i Jokić Tamara
6	POSTOJEĆE STANJE	
	<p>Uvidom u LN 2006 – izvod od 09.06.2025.god. utvrđeno je sljedeće:</p> <ul style="list-style-type: none">- kat. parc. 442 KO Dobrota I se vodi kao livada 2. klase u površini od 270 m².- na kat. parc. 442 KO Dobrota I evidentiran je objekat br.1 – zgrada u energetici gabaritne površine 9 m².	
7	PLANIRANO STANJE	
7.1.	Namjena parcele odnosno lokacije	
	<p>Lokacija je namijenjena za postavljanje privremenog objekta namijenjenog za trgovinu i usluge - objekat za trgovinu i usluge (objekat 10.12).</p> <p>Objekat za trgovinu i usluge je privremeni objekat namijenjen za pružanje trgovinskih i drugih usluga. Objekat za trgovinu i usluge površine do 150 m² može biti montažno-demontažni, a preko 150 m² površine može biti i nepokretni.</p> <p><u>Nepokretni privremeni objekat se postavlja samo u vanzalivskom dijelu Opštine.</u></p> <p>Montažno-demontažni privremeni objekat se postavlja u zalivskom i vanzalivskom dijelu Opštine u skladu sa posebnim uslovima za određenu vrstu objekata kao i sa grafičkim dijelom Programa. Namjena ovih objekata je trgovina, usluge i turizam,</p>	



	<p>organizacija događaja, komunalne usluge i infrastruktura, eksploatacija prirodnih sirovina, skladištenje i proizvodnja. Postavlja se kao gotov proizvod ili montira na licu mjesta od elemenata konstrukcije, fasadne ispune i pokrivača. Montažno-demontažni privremeni objekat se nakon obavljanja djelatnosti tokom dana ne uklanja sa površine na koju je postavljen. Montažno-demontažni privremeni objekat se postavlja na odgovarajuću postojeću površinu ili izravnatu površinu i na namjenski urađenu betonsku ploču u gabaritima objekta, koja je iznad terena maksimalno 10 cm.</p> <p>Zelene odnosno plažne pješčane površine, površine na području prirodnog i kulturno-istorijskog područja i zaštićene okoline, starih gradova, kulturno-istorijskih i ambijentalnih cjelina, kao i površine u neposrednoj blizini ili zaštićenoj okolini nepokretnih kulturnih dobara ne mogu se betonirati za potrebe postavljanja montažno - demontažnog privremenog objekta.</p>
7.2.	<p>Pravila parcelacije</p>
	<p>Privremeni objekat se postavlja na dijelu kat.parc 442 KO Dobrota I.</p> <p>Bruto površina montažno-demontažnog privremenog objekta određuje se u odnosu na namjenu za koju se postavlja, kao i u skladu sa ambijentalnim vrijednostima i prostornim mogućnostima pojedinih lokacija. Minimalni uslovi opremljenosti propisani su posebnim propisom koji se odnosi na vrste, minimalno tehničke uslove i kategorizaciju objekata</p> <p>Privremeni objekti ne smiju ugrožavati postojeći kvalitet prostora, niti ugrožavati postojeće gradske funkcije i sadržaje, te se ne smiju postavljati:</p> <ul style="list-style-type: none"> - na parkovskim i zaštićenim zelenim površinama; - na pješačkim saobraćajnicama i uz njih, ako se remeti normalno kretanje pješaka na raskrscima ulica; - ispred zgrada, ako se remeti njihovo normalno funkcionisanje i korišćenje neposredno uz objekte značajnih arhitektonskih vrijednosti (crkve, spomenici kulture, objekti tradicionalnog i savremenog stilskog izraza). - privremeni objekat ne smije se postavljati na mjestu na kojem bi se ometalo normalno odvijanje pješačkog i kolskog saobraćaja; - privremeni objekat ne smije se postavljati na mjestima na kojima bi se zaklanjala saobraćajna signalizacija, uređaji i oprema puta; - postavljeni privremeni objekat ne smije smanjivati polje vidljivosti i liniju preglednosti ispod predviđenih normative za datu saobraćajnicu ili raskrnicu.
7.3.	<p>Građevinska i regulaciona linija, odnos prema susjednim parcelama</p>
	<p>Minimalno rastojanje postavljanja privremenog objekta do susjedne parcele iznosi 3 m. U cilju bezbjednosti pješačkog i kolskog saobraćaja prilikom postavljanja privremenih objekata primjenjuju se sljedeći propisi:</p> <ul style="list-style-type: none"> - udaljenost privremenog objekta u naselju od kolovoza magistralnog i regionalnog puta (ne odnosi se na magistralni put u Grblju) treba da bude najmanje 2,3m, na lokalnim saobraćajnicama minimalno 2,0m i ulicama u stambenim naseljima minimalno 1,6m. Ukoliko uslužni dio (lice) objekta nije okrenut prema kolovozu, objekat može biti i bliže javnom putu, ako između njega i kolovoza nema trotoara ne smije biti bliži od 1,0m; - udaljenost objekta od traka za uključenje – isključenje, proširenja duž kolovoza i sl. treba da iznosi kao na ulicama u stambenim zonama; - udaljenost privremenog objekta od autobusnog stajališta treba da bude min. 2,5m; - udaljenost objekta od pješačkog prelaza mora iznositi min. 3,0m; - postavljeni objekat od kolskog ulaza, ulaza u dvorište i garažu mora biti udaljen minimalno 1,6 m od manevarske površine vozila; - udaljenost objekta od ivice raskrsnice treba da bude min. 5,0 m; - na trotoarima se mora ostaviti slobodna površina za kretanje pješaka od najmanje 1,6m; - na trotoarima sa velikim intenzitetom za normalno kretanje pješaka treba ostaviti širinu od najmanje 2,3 m; - na trgovima, šetalištima i drugim javnim površinama, mora se obezbijediti površina za kretanje pješaka širine najmanje 1,6m; - privremeni objekti na parking prostorima, autobuskim ili benzinskim stanicama sa potrebnom operativnom površinom, moraju biti fizički odvojeni od saobraćaja



vozila; ukoliko ne postoji mogućnost fizičkog razdvajanja, navedenu površinu treba označiti odgovarajućom horizontalnom i vertikalnom signalizacijom; operativna površina mora imati širinu 1,6 m;

- tende i nadstrešice privremenih objekata mogu se postaviti do 1 m od kolovoza i drugih površina namijenjenih za kretanje vozila. Nosači tendi i nadstrešica ne smiju ometati normalno kretanje pješaka.

- potrebno je pribaviti saglasnost glavnog gradskog arhitekta u pogledu spoljnog izgleda privremenog objekta za koji se izrađuje glavni projekat;

- rok na koji se može izdati odobrenje za postavljanje privremenog objekta ne može biti duži od roka važenja ovog Programa, odnosno maksimalni rok je 31.12.2028. godine

- PUP Kotora utvrđuje zadnju i bočne građevinske linije na 3m od ivice jedinice građevinskog zemljišta – lokacije. Do ivice parcela može se graditi samo uz saglasnost susjeda. Prednja građevinska linija se utvrđuje u skladu sa susjednim postojećim objektima, ukoliko ih ima. Ukoliko nema postojećih susjednih objekata prednja građevinska linija je 3m udaljena od linije jedinice građevinskog zemljišta

8

PREPORUKE ZA SMANJENJE UTICAJA I ZAŠTITU OD ZEMLJOTRESA, KAO I DRUGE USLOVE ZA ZAŠTITU OD ELEMENTARNIH NEPOGODA I TEHNIČKO-TEHNOLOŠKIH I DRUGIH NESREĆA

USLOVI STABILNOSTI TERENA I KONSTRUKCIJE OBJEKATA

Prilikom izgradnje novih objekata i dogradnje postojećih u cilju obezbjeđivanje stabilnosti terena, investitor je dužan da izvrši odgovarajuće saniranje terena, ako se za to pojavi potreba. Prije izrade tehničke dokumentacije preporuka investitoru je da izradi Projekat geoloških istraživanja tla za predmetnu lokaciju i elaborat o rezultatima izvršenih geoloških istraživanja i na iste pribavi saglasnost nadležnog ministarstva. Projekat konstrukcije prilagoditi arhitektonskom rješenju uz pridržavanje važećih propisa i pravilnika: Pravilnik o opterećenju zgrada PBAB 87 („Sl. list SFRJ“ br. 11/87) i Pravilnik o tehničkim normativima za izgradnju objekata u seizmičkim područjima („Sl List SFRJ“ br. 31/81, 49/82, 21/88 i 52/90). Za potrebe proračuna koristiti podatke Hidrometeorološkog zavoda o klimatskim hidrološkim karakteristikama u zoni predmetne lokacije. Izbor fundiranja novih objekata prilagoditi zahtjevima sigurnosti, ekonomičnosti i funkcionalnosti objekata. Posebnu pažnju obratiti na propisivanje mjera antikorozivne zaštite konstrukcije, bilo da je riječ o agresivnom djelovanju atmosfere ili podzemnih voda.

Konstrukciju novih objekata oblikovati na savremen način sa krutim tavanicama, bez miješanja sistema nošenja po spratovima, sa jednostavnim osnovama i sa jasnom seizmičkom koncepcijom.

Na osnovu sadržaja Karte seizmičke reonizacije Crne Gore, prostor koji obuhvata PUP Kotor-a je lociran u zoni IX stepena MCS skale. Na osnovu sadržaja "Privremene seizmološke karte za Crnu Goru" taj prostor je takođe pozicioniran u zoni IX stepena seizmičkog intenziteta. Ova karta je osnovna prateća podloga važećim Tehničkim normativima za izgradnju objekata u seizmičkim područjima na teritoriji Crne Gore i izražava očekivani maksimalni intenzitet zemljotresa u povratnom periodu vremena od 500 godina, sa vjerovatnoćom neprevazilaženja događaja u okviru 50 godina eksploatacije od 63.2 %, što je približno ekvivalentno povratnom periodu vremena od 475 godina za slučaj 10 % vjerovatnoće prevazilaženja događaja u okviru 50 godina eksploatacije objekata.

Žaštita od požara

Preventivna mjera zaštite od požara je postavljanje objekata na što većem međusobnom rastojanju kako bi se spriječilo prenošenje požara. Takođe, obavezno je planirati i obezbjeđiti prilaz vatrogasnih vozila objektu. Izgrađeni dijelovi predmetne lokacije moraju biti opremljeni funkcionalnom hidrantskom mrežom koja će omogućiti efikasnu zaštitu, odnosno gašenje nastalih požara. Planirani objekat mora biti pokriven spoljnom hidrantskom mrežom regulisanom na nivou kompleksa u skladu sa Pravilnikom o tehničkim normativima za hidrantsku mrežu i gašenje požara (Sl. list SFRJ br. 30/91).

Tehničkom dokumentacijom predvidjeti mjere zaštite od požara shodno propisima za ovu vrstu objekata. U cilju zaštite od elementarnih nepogoda postupiti u skladu sa Zakonom o zaštiti i spašavanju („Službeni list CG br. 13/07, 05/08, 86/09, 32/11, 54/16, 146/21 i 03/23) i Pravilnikom o mjerama zaštite od elementarnih nepogoda („Službeni list RCG“ br. 8/93) i Zakonu o zapaljivim tečnostima i gasovima („Službeni list CG“ br. 26/10 i 48/15).



Shodno članu 9 Zakona o zaštiti i zdravlju na radu („Službeni list CG“ br. 34/14 i 44/18) pri izradi tehničke dokumentacije projektant u skladu sa propisima o uređenju prostora i izgradnju objekata izrađuje tehničku dokumentaciju za izgradnju objekata, namijenjene za radne i pomoćne prostorije i objekta gdje se tehnološki proces obavlja na otvorenom prostoru, dužan je da predvidi propisane mjere zaštite na radu u skladu sa tehnološkim projektim zadatkom.

USLOVI I MJERE ZAŠTITE ŽIVOTNE SREDINE

Za zaštićena područja koja se nalaze u zoni Izmjena i dopuna zahvata Programa privremenih objekata na području opštine Kotor nijesu određene –utvrđene zone zaštite (I, II i III). Zbog toga je na području tih zaštićenih područja sa njihovom neposrednom okolinom zabranjeno je vršiti radnje i aktivnosti i obavljati djelatnosti koje ugrožavaju – oštećuju obilježja, vrijednosti i ulogu zaštićenih područja (član 40 Zakona o zaštiti prirode). U zoni zahvata predmetnog programa mogu se planirati radnje, aktivnosti i djelatnosti, poštujući:

I) Opšte uslove, zabrane i ograničenja koji su utvrđeni u odgovarajućim:

1) propisima: Zakon o životnoj sredini, Zakon o vodama, Zakon o zaštiti vazduha, Zakon o upravljanju otpadom, Zakon o procjeni uticaja na životnu sredinu i dr., Zakon o zaštiti kulturnih dobara, Zakon o zaštiti prirodnog i kulturno-istorijskog područja Kotora

2) prostorno-planskim dokumentima višeg reda – Prostornim planom Crne Gore (2008), Prostornim planom opštine Kotor

3) sektorskim politikama, strategijama, programima i planovima u kojima su utvrđeni uslovi, zabrane i ograničenja vezani za zonu zahvata predmetnih planova (Nacionalnom strategijom održivog razvoja (2016), Nacionalnom strategijom biodiverziteta sa Akcionim planom, kao i lokalnim –opštinskim strateškim i planskim dokumentima).

II) Opšte uslove, zabrane i ograničenja koji su utvrđeni u Zakonu o zaštiti prirode u pogledu:

- planiranja održivog korišćenja prostora i prirodnih resursa (član 15, stav 3) (zabranjeno je korišćenje prostora i prirodnih resursa i dobara na način kojim se prouzrokuje trajno narušavanje biološke raznovrsnosti);

- zaštite biološke, geološke i predione raznovrsnosti (član 3, stav 1, alineja 4-7)

(usklađivanje ljudskih aktivnosti, ekonomskih i društvenih razvojnih planova, programa i projekata sa održivim korišćenjem obnovljivih i racionalnim korišćenjem neobnovljivih prirodnih vrijednosti i resursa, radi njihovog trajnog očuvanja; sprječavanje aktivnosti sa štetnim uticajem na prirodu koje su posljedica linearne zavisnosti ekonomskog rasta i upotrebe prirodnih resursa;

- mjera zaštite i očuvanja prirode (član 14) (zaštita prirodnih dobara; održivo korišćenje prirodnih resursa, prirodnih dobara i kontrola njihovog korišćenja; očuvanje područja ekološke mreže; sprovođenje dokumenata zaštite prirode U skladu sa članom 10 Zakona o zaštiti prirode; ublažavanje štetnih posljedica prirodnih katastrofa, štetnih posljedica izazvanih aktivnostima u prirodi i korišćenjem prirodnih dobara; sprovođenje podsticajnih mjera za zaštitu i očuvanje prirodnih dobara;

- izbjegavanje oštećenja prirode (član 16, stav 1 i 2) (djelatnosti, radnje i aktivnosti u prirodi planiraju se na način da se izbjegnu ili na najmanju mjeru svede ugrožavanje i oštećenje prirode; pravno i fizičko lice koje koristi prirodne resurse i dobra dužno je da djelatnosti, radnje i aktivnosti obavlja na način kojim se izbjegava oštećenje prirode ili svede na najmanju mjeru);

- zaštite i očuvanja zaštićenih divljih vrsta biljaka, životinja i gljiva (član 89, stav 4)

(zaštićene divlje vrste biljaka, životinja i gljiva štite se na način kojim se postiže ili održava njihov povoljan status očuvanosti).

III) Posebne uslove, zabrane i ograničenja zaštite prirode koji su vezani za planiranje – izbor lokacija i definisanje vrsta i kapaciteta privremenih građevinskih objekata u zoni zahvata Izmjena i dopuna predmetnog Programa, a odnose se na:


1) izbor mikrolokacija novih privremenih objekata van zone postojećih zaštićenih, planiranih zaštićenih i drugih ekološki značajnih područja, uključujući (nove) lokacije za one vrste privremenih objekata koji su navedeni u okviru posebnih UTU, a isti nemaju svoj



	<p>grafički prikaz lokacije.</p> <p>2) Nedorvoljenu gradnju objekata koji zbog svojih karakteristika (način izgradnje, vrsta, veličina/kapacitet, tehnologija i sl.) mogu da oštete (fizički, zagađivanjem i sl.) ili imaju negativan uticaj na prirodne vrijednosti postojećih zaštićenih, planiranih zaštićenih i drugih ekološki značajnih područja, naročito UNESCO-vog zaštićenog područja Kotorsko-Risanski zaliv.</p> <p>Privremeni objekti se ne mogu postavljati odnosno graditi ako svojim postavljanjem odnosno građenjem ugržavaju životnu sredinu (član 115 važećeg zakona)</p> <p>U slučaju da se privremni objekat nalazi na Listama Uredbe o projektima za koje se vrši procjena uticaja na životnu sredinu („Sl. list RCG“ br.20/07, „Službeni list CG“ broj 47/13 i 53/14) podnosilac zahtjeva je dužan da pribavi odluku o potrebi procjene uticaja na životnu sredinu, odnosno Rješenje o davanju saglasnosti na Elaborat procjene uticaja projekta/objekta na životnu sredinu.</p>
--	---

10	<p>USLOVI ZA PEJZAŽNO OBLIKOVANJE</p>
	<p>Privremeni objekti ne smiju ugrožavati postojeći kvalitet prostora niti ugrožavati postojeće funkcije.</p> <p>Planom se definiše obaveza povećanja sistema zelenih površina unutar urbanih područja (GUR), odnosno naselja (PUP), a zabranjuje njihovo smanjivanje, u smjeru: formiranja homogenog sistema zelenila; podizanja novih zelenih površina po određenim principima i u planiranim odnosima prema namjeni; održavanja, očuvanja i saniranja (rekonstrukcija, regeneracija i obnova postojeće vegetacije) postojećih zelenih površina.</p> <p>Planom se propisuju osnovne kategorije zelenih površina unutar urbanih područja i naselja:</p> <ul style="list-style-type: none"> ▪ zelene površine namijenjene javnom korišćenju (parkovi, trgovi i skverovi, zelenilo oko administrativnih i javnih objekata i ulično zelenilo); ▪ zelene površine ograničenog korišćenja (zelenilo zatvorenih blokova stambenih građevinskih prostora; zelenilo sportsko-rekreativnih površina (sportska igrališta); zelenilo predškolskih ustanova i škola; zelenilo zdravstvenih ustanova); i ▪ zelene površine specijalne namjene (zelenilo komunalnih objekata, zelenilo poslovnih i proizvodnih objekata, zelenilo pojedinačnih-individualnih stambenih objekata, i sl.). <p>Za sve navedene zelene površine, neophodno je uraditi detaljnu studiju predjela sa taksacijom zelenog fonda. Na ovako definisanim podloga raditi idejni projekat uređenja zelenila sa svim mogućim sadržajima u skladu sa Pravilnikom o bližem sadržaju i formi planskog dokumenta.</p> <p>Zelenilo poslovnih objekata - 20% (minimalni procenat ozelenjenosti na nivou parcele)</p> <p>Zelenilo oko poslovnih objekata (trgovački centari, poslovni centri i dr.) najčešće su široko dostupni objekti i uglavnom od javnog interesa. Poželjno je da se poštuju osnovna pravila uređenja javnih površina. Kompozicijom zasada, izborom vrsta, koloritskim efektima i organizacijom površina naglasiti poslovni karakter objekata i formirati prijatne ambijente. Koristiti savremena pejzažno-arhitektonska rješenja usklađena sa arhitekturom objekata i karakterom predjela.</p>

11	<p>USLOVI I MJERE ZAŠTITE NEPOKRETNIH KULTURNIH DOBARA I NJIHOVE ZAŠTIĆENE OKOLINE</p>
	<p>Prema Članu 115 stav 2 Zakona o planiranju i izgradnji objekata propisuje se da se Privremeni objekti ne mogu se postavljati, odnosno graditi ako svojim postavljanjem odnosno građenjem narušavaju komunalne funkcije, ugrožavaju infrastrukturu i zelene površine, narušavaju integritet kulturnih dobara sa zaštićenom okolinom, ugrožavaju životnu sredinu, kao ni na lokacijama u neposrednoj blizini primarnih ugostiteljskih objekata definisanim programom privremenih objekata, bez obzira na kategoriju objekta, osim ako su u funkciji primarnog ugostiteljskog objekta. U okviru predmetne lokacije i njenom neposrednom okruženju, nema objekata koji su u popisu registrovanih spomenika</p>



kulture.

Shodno Zakonu o zaštiti kulturnih dobara („Sl. list CG“ br. 49/10, 40/11, 44/17 i 18/19), kulturno dobro je svako nepokretno, pokretno i nematerijalno dobro za koje je, u skladu sa ovim zakonom, utvrđeno da je od trajnog historijskog, umjetničkog, naučnog, arheološkog, arhitektonskog, antropološkog, tehničkog ili drugog društvenog značaja. Kulturno dobro može biti u državnoj ili privatnoj svojini.

Kulturna dobra, kao valorizovani dio kulturne baštine od opšteg interesa, štite se u skladu sa ovim zakonom i međunarodnim propisima, bez obzira na vrijeme, mjesto i način stvaranja, porijeklo, u čijem su vlasništvu i na njihov svjetovni ili vjerski karakter. Zaštita kulturnih dobara je od javnog interesa.

Zaštitu, kao i kulturno dobro, imaju i zaštićena okolina nepokretnog kulturnog dobra, predmet koji sa nepokretnim kulturnim dobrom čini historijsku, umjetničku, vizuelnu ili funkcionalnu cjelinu, objekat u kojem se trajno čuvaju ili izlažu pokretna kulturna dobra, dokumentacija o kulturnom dobru, dobro pod prethodnom zaštitom, obavezni primjerak publikacije i javna arhivska građa.

Kako bi se zaštitio integritet kulturnih dobara sa zaštićenom okolinom, prilikom utvrđivanja UTU za postavljanje objekata privremenog karaktera, potrebno je ispoštovati opšte uslove, koji imaju za cilj da se nakon isteka perioda trajanja Programa, odnosno, utvrđivanja konačne namjene prostora u skladu sa planaskim dokumentom, ovi objekti mogu lako ukloniti i prostor vratiti u prvobitno stanje.

U posebno zaštićenim prirodnim i spomeničkim kulturno – historijskim područjima, kao i u okviru zaštićene okoline kulturnih dobara, vodilo se računa da se ne predviđaju one djelatnosti i objekti koji mogu narušiti posebnost takvih područja / kulturnih dobara.

Ako se prilikom izvođenja građevinskih ili bilo kojih drugih radova i aktivnosti na kopnu ili u vodi naiđe na nalaze od arheološkog značaja, izvođač radova/zainteresovani korisnik lokacije dužan je da postupi u skladu sa članom 87 i 88 Zakona o zaštiti kulturnih dobara („Službeni list CG“ br. 49/10, 40/11, 44/17 i 018/19).

12 USLOVI ZA LICA SMANJENE POKRETLJIVOSTI I LICA SA INVALIDITETOM

Tehničkom dokumentacijom obezbijediti prilaz i upotrebu objekata licima smanjene pokretljivosti u skladu sa članom 71 Zakona o planiranju prostora i izgradnji objekata i Pravilnikom o bližim uslovima i načinu prilagođavanja objekata za pristup i kretanje lica smanjene pokretljivosti lica sa invaliditetom (“Sl. list CG” br. 48/13 i 44/15).

13 USLOVI ZA POSTAVLJANJE I GRADNJU POMOĆNIH OBJEKATA

✓

14 USLOVI ZA OBJEKTE KOJI MOGU DA UTIČU NA BEZBJEDNOST VAZDUŠNOG SAOBRAĆAJA

✓

15 USLOVI ZA OBJEKTE KOJI MOGU DA UTIČU NA PROMJENE U VODNOM REŽIMU

✓

16 MOGUĆNOST FAZNOG GRAĐENJA OBJEKTA

✓

17 USLOVI ZA PRIKLJUČENJE NA INFRASTRUKTURU

17.1. Uslovi priključenja na elektroenergetsku infrastrukturu

Sastavni dio UT uslova su uslovi EPCG

17.2. Uslovi priključenja na vodovodnu i kanalizacionu infrastrukturu

Sastavni dio uslova su uslovi za priključak na vodovodnu i kanalizacionu infrastrukturu.



17.3.	Uslovi priključenja na saobraćajnu infrastrukturu	
	Predmetnoj lokaciji se pristupa sa postojeće saobraćajnice – magistralnog puta evidentiranog kao kat.parc. 2559/2 KO Dobrota I – javni put , preko kat.parc. 2573 KO Dobrota I – nekategorisani put, ili preko kat.parc. 443 KO Dobrota I – nekategorisani put, uz uslove nadležnog organa.	
17.4.	Ostali infrastrukturni uslovi	
18	POTREBA IZRADE GEODETSKIH, GEOLOŠKIH (GEOTEHNIČKIH, INŽENJERSKO-GEOLOŠKIH, HIDROGEOLOŠKIH, GEOMEHANIČKIH I SEIZMIČKIH) PODLOGA, KAO I VRŠENJA GEOTEHNIČKIH ISTRAŽNIH RADOVA I DRUGIH ISPITIVANJA	
19	TEHNIČKA DOKUMENTACIJA	
	<p>Tehnička dokumentacija: Idejno rješenje za objekte za trgovinu i usluge površine do 30 m² odnosno revidovani glavni projekat za objekte preko 30m² i saglasnosti u skladu sa posebnim propisima. Investitor je dužan da prije početka izgradnje odnosno prije postavljanja privremenog objekta za koji su potrebni vodni uslovi pribavi vodnu saglasnost.</p> <p>Ukoliko se otpadne vode tretiraju bioprečišćivačem/septičkom jamom/ vodonepropusnim sudom (od PVC i drugih vodonepropusnih materijala), potrebno je da investitor do prijave radova napravi ugovor o dugoročnom vršenju usluge crpljenja, odvoza i tretmana otpadnih voda, sa ovlaštenom i tehnički opremljenom firmom. Efikasnost prečišćavanja otpadnih voda, na nivou parametara kvaliteta ispuštene vode (efluenta) iz biološkog uređaja mora biti u skladu sa kvalitetom koji propisuje Pravilnik o kvalitetu i sanitarnotehničkim uslovima za ispuštanje otpadnih voda, načinu i postupku ispitivanja kvaliteta otpadnih voda i sadržaju izvještaja o utvrđenom kvalitetu otpadnih voda ("Sl. list CG", br. 56/19).</p>	
20	URBANISTIČKO-TEHNIČKI USLOVI ZA ZGRADE SADRŽE I URBANISTIČKE PARAMETRE	
	Oznaka lokacije	Dio kat.parc 442 KO Dobrota I Objekat 10.12
	Površina lokacije	270 m ²
	Maksimalni indeks zauzetosti	/
	Maksimalni indeks izgrađenosti	/
	Bruto građevinska površina objekata (max BGP)	Max 150 m ²
	Maksimalna spratnost objekata	P - prizemni
	Maksimalna visinska kota objekta	/
	Parametri za parkiranje odnosno garažiranje vozila	Broj parking mjesta mora da zadovolji potrebe za parkiranjem korisnika, saglasno normativima. Normativi su, saglasno Pravilniku o bližem sadržaju i formi planskog dokumenta, kao i stepenu motorizacije u Kotoru, sljedeći: Proizvodnja (na 1000 m ²) 14 parking mjesta (lokalni uslovi: minimalno 5 pm, maksimalno 18 pm);



KOTORSKI

Poslovanje (na 1000 m2) 21 parking mjesto (lokalni uslovi: minimalno 8 pm, maksimalno 29 pm);
Trgovina (na 1000 m2) 43 parking mjesta (lokalni uslovi: minimalno 29 pm, maksimalno 57 pm).
Najmanje 5% parking mjesta treba namijeniti licima sa posebnim potrebama (u skladu sa važećim Pravilnikom).

Smjernice za oblikovanje i materijalizaciju, posebno u odnosu na ambijentalna svojstva područja

Oblikovanje objekata mora biti usklađeno sa strukturama neposrednog okruženja, u pogledu osnovnih parametara forme i principa organizovanja fizičke sredine. Prilikom oblikovanja objekata treba voditi računa o jednostavnosti proporcije i forme, prilagođenosti formi objekata topografiji terena, prilagođenosti klimatskim uslovima i upotrebi autohtonih materijala i vegetacije, odnosno treba uvažiti načela: jedinstva, ambijentalizacije i kontekstualnosti prostora. Materijalizacija objekata treba da poštuje ambijentalna svojstva područja, kroz upotrebu kako autohtonih elemenata tako i savremenih materijala, čija boja, tekstura i ostala vizuelna svojstva afirmišu ambijentalne kvalitete planiranog područja. Imajući u vidu gore navedeno za urbana naselja se utvrđuje mogućnost gradnje svih arhitektonskih stilova (voditi računa o međusobnom uklapanju arhitektonskih stilova), dok se za ruralna naselja utvrđuje obaveznost primjene tradicionalne / vernikularne arhitekture ruralnog naselja i to minimum za pročelje ("prednja/glavna fasada") planiranih objekata. Za području uže zone UNESCO preporučuju se sledeći parametri za fasadno oblikovanje:
- preporučene boje RAL
9001,9002,9003,9016,9018,1013,7032,7035,7047.

RAL	9001	9002	9003	9016	9018	1013	7032	7035	7047
-----	------	------	------	------	------	------	------	------	------

Objekat za trgovinu i usluge površine do 150 m² je od lakih kvalitetnih materijala, proizveden od ovlašćenog proizvođača, montira se na gotovu podlogu (asfalt, beton, kamene ploče, drvo), sa mogućnošću da se sa lokacije ukloni u cjelini ili u djelovima.

Uslovi za unapređenje energetske efikasnosti

Na planu racionalizacije potrošnje energije predlažu se dvije osnovne mjere: štednja i korišćenje alternativnih, odnosno obnovljivih izvora energije. Osnovna mjera štednje je poboljšanje toplotne izolacije prostorija, koja u ljetnjem periodu ne dozvoljava pregrijavanje, a u zimskom zadržava toplotu. Klimatski uslovi omogućavaju korišćenje sunčeve energije u svim oblicima, od pasivnih i



aktivnih solarnih sistema do fotonaponskih ćelija, odnosno modula.

21	DOSTAVLJENO: Podnosiocu zahtjeva, u spise predmeta urbanističko-građevinskoj inspekciji i arhivi.	
22	OBRADIVAČI URBANISTIČKO-TEHNIČKIH USLOVA:	
	SAMOSTALNA SAVJETNICA II Jelena Saulačić master ing arh.	SAMOSTALNA SAVJETNICA II Jelena Samardžić, dipl.prav.
23	OVLAŠĆENO SLUŽBENO LICE:	SEKRETARKA Jelena Franović, dipl.ing.pejz.arh.
24	M.P.	potpis ovlašćenog službenog lica
25	PRILOZI	
	<ul style="list-style-type: none">- Grafički prikaz Programa privremenih objekata- Tehnički uslovi u skladu sa posebnim propisom- List nepokretnosti i kopija katastarskog plana	


NAPOMENA:

- Ukoliko je neophodno prije izrade projektne dokumentacije regulisati imovinsko-pravne odnose
- Obavezuje se investitor da zaključi Ugovor radi odvoza smeća sa "Komunalno" doo Kotor.

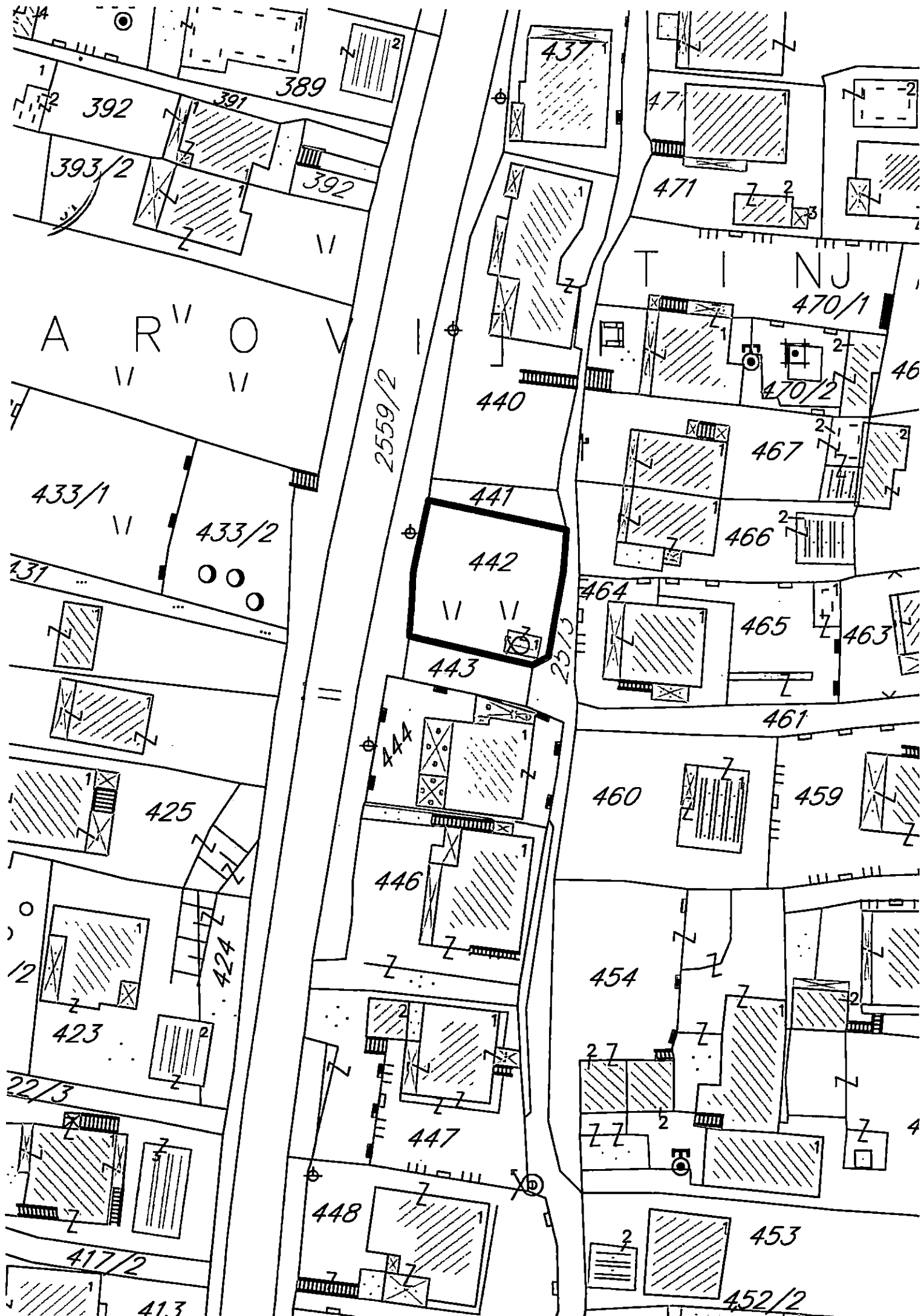
URBANISTIČKO – TEHNIČKI USLOVI SU INFORMACIJA PROGRAMA PRIVREMENIH OBJEKATA za teritoriju Opštine Kotor za period od 2024. – 2028. god i NA OSNOVU NJIH SE NE STIČE NIKAKVO PRAVO, već predstavljaju sastavni dio tehničke dokumentacije.

- Sastavni dio UT uslova čini ugledni primjer objekta za trgovinu I usluge.

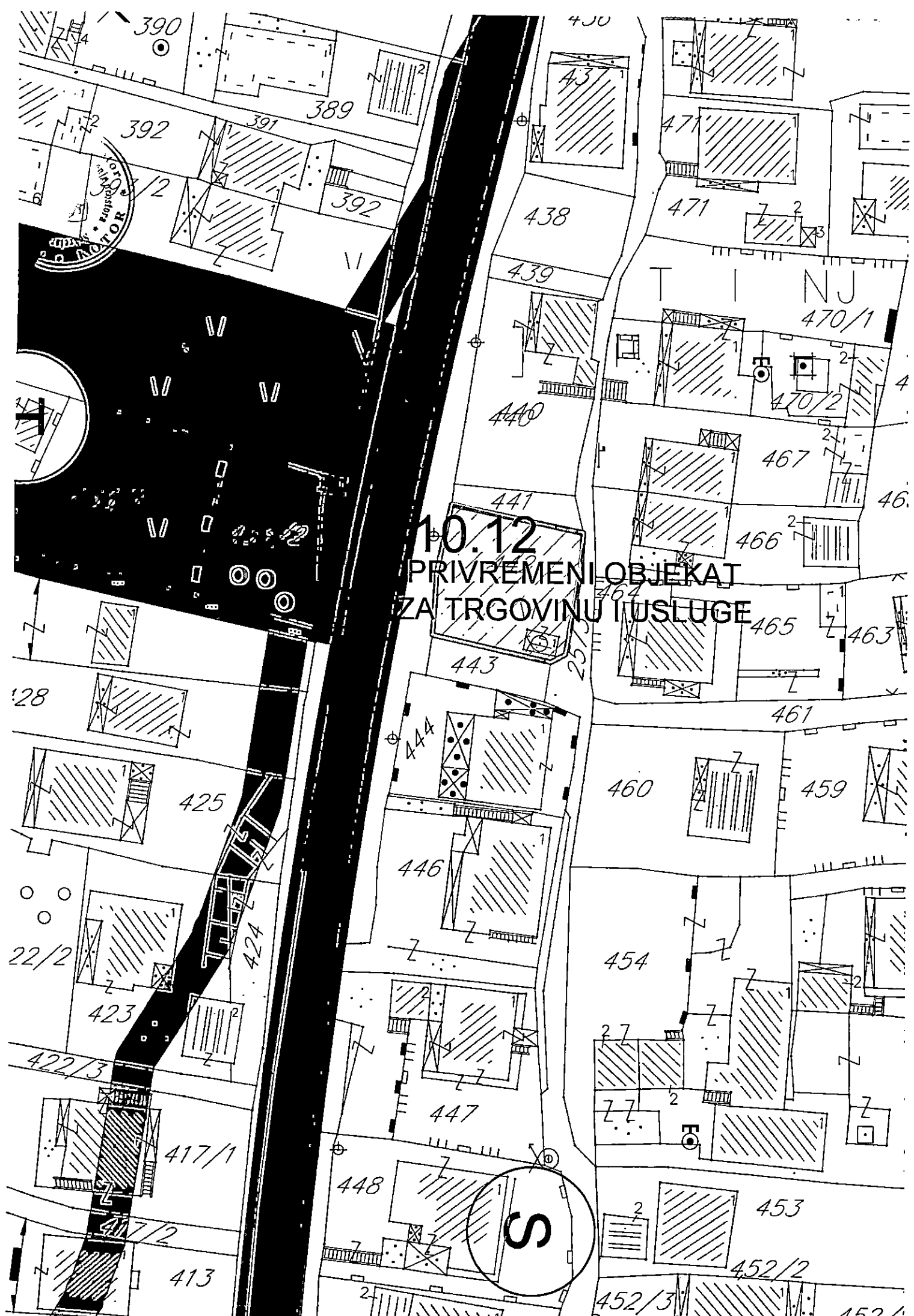









VERBA - Cypria
problema standarda
1988



10.12
PRIVREMENI OBJEKAT
ZA TRGOVINU I USLUGE





LEGENDA

- ● ● GRANICA OBUHVATA GUR-a
- GRANICA MORSKOG DOBRA
- OBALNA LINIJA
- GRANICA PLANSKIH JEDINICA
- CEZURA STROGO
- Ⓢ POVRŠINE ZA STANOVANJE
- Ⓞ POVRŠINE ZA CENTRALNE DJELATNOSTI
- Ⓣ POVRŠINE ZA TURIZAM
- ⓂⓃ POVRŠINE MJEŠOVIČE NAMJENE
- ⓀⓃ POVRŠINE ZA ZAŠTIĆENA KULTURNA DOBRA
- Ⓚ POVRŠINE ZA KULTURU
- ⓈⓈ POVRŠINE ZA ŠKOLSTVO I SOCIJALNU ZAŠTITU
- ⓈⓇ POVRŠINE ZA SPORT I REKREACIJU
- Ⓩ POVRŠINE ZA ZDRAVSTVENU ZAŠTITU
- Ⓟ POVRŠINE ZA PEJZAŽNO UREĐENJE
- Ⓟ POVRŠINE ZA POLJOPRIVREDNE POVRŠINE
- ⓂⓃ POVRŠINE OSTALE I KOMUNALNE INFRASTRUKTURE I OBJEKATA
- Ⓢ POVRŠINE SAOBRAĆAJNE INFRASTRUKTURE
- Ⓟ POVRŠINE ZA GROBLJA
- ⓂⓃ POVRŠINE ZA VJERSKE OBJEKTE
- ⓂⓃ POVRŠINE KOPNENIH VODA
- ⓂⓃ POVRŠINA MORSKOG DOBRA
- ⓂⓃ LOKACIJA ZA MARIKULTURU
- ⓂⓃ PARKING
- ⓂⓃ GARAŽA
- PLOVNI PUT
- MEDJUNARODNA LUKA
- LOKALANA LUKA
- ⓂⓃ MARINA
- ⓂⓃ SIDRIŠTE
- ⓂⓃ KRUZER TERMINAL
- ⓂⓃ SVJETIONIK
- ⓂⓃ GRANIČNI POMORSKI PRELAZ
- STAJALIŠTE JAVNOG BRODSKOG SAOBRAĆAJA
- — JAVNI MORSKI TRANSPORT
- RIBARSKE POSTE I UZGAJALISTA

OBALNI ODMAK 100m OD OBALNE LINIJE PO PPPNOPCG

- 1 IZGRADJENA OBALA - ODMAK SE NE MOŽE PRIMIJENITI
- 2 MOGUĆA ADAPTACIJA ODMAKA ZBOG NASLIJEDJENIH PRAVA
- 3 MOGUĆA ADAPTACIJA UZ PRIMJENU URBANISTIČKIH KRITERIJUMA
- 4 MOGUĆA ADAPTACIJA UZ PRIMJENU URBANISTIČKIH KRITERIJUMA I DODATNE MJERE
- 5 MOGUĆA ADAPTACIJA ZA PROJEKTE JAVNOG INTERESA
- 6 MOGUĆA ADAPTACIJA ZA PROJEKTE JAVNOG INTERESA UZ DODATNE MJERE
- 7 MOGUĆA ADAPTACIJA UZ PRIORITY LEGALIZACIJE I SANACIJE
- 8 MOGUĆA ADAPTACIJA UZ PRIORITY LEGALIZACIJE I SANACIJE TE UZ DODATNE MJERE
- 9 BEZ ADAPTACIJE
- 10 USLOVI ZA PROŠIRENJE ZONE ODMAKA



PROSTORNO URBANISTIČKI PLAN OPŠTINE KOTOR



Naručilac:



VLADA CRNE GORE

Obrađivač:

MINISTARSTVO ODRŽIVOG RAZVOJA
I TURIZMA CRNE GORE

IV Proleterske brigade 19, 81000 Podgorica, Crna Gora

Rukovodilac izrade plana-odgovorni planer:

„SLCG“ br. 82/18 Odluka broj: 07-6081

Cav.Dott.Arch. Mladen Krekić

Dio planske dokumentacije:

URBANIZAM

PROSTORNO URBANISTIČKI PLAN
OPŠTINE KOTOR

Prilog:


































GENERALNO URBANISTIČKO RJEŠENJE
PLAN NAMJENE POVRŠINA -
PLANSKA JEDINICA DOBROTA

"Sl. list CG", br. 95/2020 od 17.09.2020.
Odluka o donošenju: br. 07-4012 od 13.08.2020.

Razmiera: 1:2500 Broj priloga: 10a1



PROGRAM PRIVREMENIH OBJEKATA - OPŠTINA KOTOR - LEGENDA

	KIOSK
	PRODAJNI PANO I PRODAJNI PULT
	ŠTAND
	KONZERVATOR ZA SLADOLED
	RASHLADNA I IZLOŽBENA VITRINA ZA PRODAJU HRANE I PIĆA
	UGOSTITELJSKI APARAT (KOKICE ITD.)
	BANKOMAT
	PRIVREMENI UGOSTITELJSKI OBJEKAT
	UGOSTITELJSKA TERASA
	PRIVREMENI OBJEKAT ZA TRGOVINU I USLUGE
	PRIVREMENO PARKIRALIŠTE
	BILBORD
	VIDIKOVAC
	ZABAVNI PARK
	KAMP
	SPORTSKI OBJEKAT-OTVORENI TEREN
	NATKRIVENI/ZATVORENI SPORTSKI OBJEKAT
	MONTAŽNA PARKING GARAŽA
	DJEČIJE IGRALIŠTE
	INFORMACIONI PUNKT
	OBJEKAT ZA IZNAJMLJIVANJE SPORTSKO-REKREATIVNE OPREME
	AVANTURISTIČKI PARK
	SKLONIŠTE ZA NAPUŠTENE ŽIVOTINJE
	PIJACA
	HANGAR
	AUTOBUSKO STAJALIŠTE
	POSEBNO VOZILO ZA PRUŽANJE JEDNOSTAVNIH UGOSTITELJSKIH USLUGA
	APARAT ZA PRODAJU ŠTAMPE
	STANICA ZA PUNJENJE ELEKTRIČNIH VOZILA
	SLIKARI, UMJETNICI I PREFORMERI
	POKRETNIA TOALETNA KABINA
	VENDING AUTOMAT
	CITY LIGHT
PD	PLANINARCKI DOM



Crna Gora
Uprava za saobraćaj

Broj:04-6731/2
Podgorica, 08.07.2025.godine

CRNA GORA
Građanski biro opštine Kotor
10-07-2025

Priljezo:				
Organizaciona jedinica	Jedinstveni klasifikacioni znak	Redni broj	Prilog	Vrijednos
03	333	9214		
25				

Adresa: IV Proleterske br. 19,
81000 Podgorica, Crna Gora
tel: +382 20 655 052
fax: +382 20 655 359

OPŠTINA KOTOR

Sekretarijat za urbanizam, stanovanje i uređenje prostora

Predmet: Maja Giljača i Tamara Jokić – privremeni objekat – katastarska parcela br. 442 KO Dobrota I, opština Kotor

Veza : Vaš zahtjev br. 03-333/25-9214 od 18.06.2025. godine

Uprava za saobraćaj, rješavajući po zahtjevu opštine Kotor - Sekretarijat za urbanizam, stanovanje i uređenje prostora br. 03-333/25-9214 od 18.06.2025. godine za potrebe Investitora Maja Giljače i Tamare Jokić, zavedenog u Upravi za saobraćaj br.04-6731/1 od 23.06.2025.godine radi propisivanja saobraćajno - tehničkih uslova za izradu tehničke dokumentacije za postavljanje privremenog objekta – objekat za trgovinu i usluge (Objekat 10.12), na lokaciji koja se sastoji od katastarske parcele br.442 KO Dobrota I, opština Kotor u skladu sa „Program privremenih objekata na teritoriji opštine Kotor 2024 - 2028“ a shodno članu 74 Zakona o planiranju prostora i izgradnji objekata („SL.list“ br.64/17, 44/18, 63/18, 11/19, 82/20, 86/22 i 4/23) i člana 17 Zakona o putevima (Sl.List CG“ br. 82/20 i 140/22) izdaje sljedeće;

Saobraćajno – tehničke uslove

1. Opšti saobraćajno - tehnički uslovi

Katastarska parcela br. 442 KO Dobrota I, opština Kotor je parcela koja se graniči sa putnom parcelom. **Regulaciona linija** (linija koja dijeli javnu površinu od površina drugih namjena) i to je granica katastarske parcele br. 442 KO Dobrota I i putne parcele.

Građevinska linija (građevinska linija predstavlja liniju na, ispod i iznad površine zemlje do koje može da se planira najjistureniji dio objekta) i na predmetnom potezu formira se u skladu sa planskim dokumentom.

Posebni saobraćajno – tehnički uslovi definišu se na osnovu parametara koji su propisani u urbanističko tehničkim uslovima, ranga javnog puta, parametrima javnog puta, potrebama objekta koji se postavlja (priključka na državni put), očekivanom saobraćajnom opterećenjuna prilaznom putu, konfiguracijom terena itd.

Obavezno je sagledavanje šireg prostora (postojeći prilazi, susjedene parcele, režim saobraćaja na javnom putu i slično). Ako parcela na kojoj se planira izgradnja objekta tangira veći broj saobraćajnica, objekat se po pravilu priključuje na saobraćajnicu nižeg ranga. Projektnom dokumentacijom neophodno je ako se objekat priključuje na državni put definisati način priključenja.

Prije izrade projektne dokumentacije potrebne je izvršiti geodetsko snimanje R 1:250 šireg prostora, detaljno razmotriti propisane uslove, razmotriti i definisati potrebe nedostajuće parametre, te uzdužne profile prilaznih saobraćajnica prilagoditi terenu i okolnim objektima uz obavezno postizanje podužnih i porečnih nagiba potrebnih za odvođenja atmosferskih voda.

Projektnu dokumentaciju – faza saobraćaja, urađenu u skladu sa gore propisnim uslovima, važećim propisima i standardima sa izvještajem o izvršenoj tehničkoj kontroli (izvještaj o reviziji) dostaviti Upravi za saobraćaj radi izdavanja saobraćajne saglasnosti.

OBRADILI:

Radojica Poleksić, dipl.ing.građ.

P. Spahić
Marko Spahić, građ.teh.


M. Giljača
DOSTAVLJENO;

-Naslovu x2

-U spise predmeta

-Arhivi

Direktor,
Radomir Vuksanović



Priljeno:			
Organizaciona jedinica	Jedinstveni klasifikacioni znak	0-9-07-2025	Prilog
03	333/25	9214	Vrijednost



“VODOVOD I KANALIZACIJA KOTOR” d.o.o.

poštanski fah 56, Škaljari bb, Kotor, Crna Gora
tel/fax: (032) 325 214 (032) 325 353 (032) 323 071
e-mail: vodovod.kotor@t-com.me web: vodovodkotor.com
Žiro-računi: 510-179-85 (CKB) 520-14700-13 (HB) 535-5260-13 (Prva banka)
PIB: 02013312 PDV: 92/31-00535-5

Sekretarijat za urbanizam, stanovanje i
uređenje prostora
OPŠTINA KOTOR, CRNA GORA

U Kotoru,

08.07.25

Broj:

2600

PREDMET: Odgovor na Vaš zahtjev broj: 03-333/25-9214 od 18.06.2025.god.
(zaveden u ovom Preduzeću pod brojem 2316 od 19.06.2025. godine).

Poštovani,

Na Vaš zahtjev, u skladu sa urbanističko tehničkim uslovima, dostavljamo Vam uslove neophodne za izradu tehničke dokumentacije.

Zainteresovano lice: Giljača Maja i Jokić Tamara

Prilog: Projektno – tehnički uslovi (4 primjerka)

S poštovanjem,

Inženjer za mapiranje i
ažuriranje GIS-a


Čavot Teodora

Šef službe za razvoj,
projektovanje i investicije


Dragić Veleimir

Izvršni Direktor


Marković Đuro



Dostavljeno:

- Sekretarijatu za urbanizam, stanovanje i uređenje prostora, Opštine Kotor
- Arhivi



“VODOVOD I KANALIZACIJA KOTOR” d.o.o.

poštanski fah 56, Škaljari bb, Kotor, Crna Gora

tel/fax: (032) 325 214 (032) 325 353 (032) 323 071

e-mail: vodovod.kotor@t-com.me web: vodovodkotor.com

Žiro-računi: 510-179-85 (CKB) 520-14700-13 (HB) 535-5260-13 (Prva banka)

PIB: 02013312 PDV: 92/31-00535-5

Broj: *2600/11*

Kotor: *08.07.25*

Na osnovu priloženih urbanističko – tehničkih uslova broj: 03-333/25-9214 od 12.06.2025. godine, (zavedenih u ovom Preduzeću pod brojem 2316 od 19.06.2025. god.) izdatih od strane „Sekretarijata za urbanizam, stanovanje i uređenje prostora“ Opštine Kotor neophodnih za izradu tehničke dokumentacije za postavljanje montažno-demontažnog privremenog objekta- objekat za trgovinu i usluge (objekat 10.12), na lokaciji koju čini kat.parcela 442 KO Dobrota I, na osnovu: “Program privremenih objekata na teritoriji opštine Kotor 2024-2028” za period do 31.12.2028.god, izdaju se:

PROJEKTO-TEHNIČKI USLOVI

VODOVOD

1. Snabdijevanje vodom ovog područja se vrši iz rezervoara koji se nalazi na koti 62 mnm.
2. Mjesto priključenja predvidjeti na distributivni vodovodni cjevovod koji je prikazan na skici u prilogu.
3. Za vodovodni priključak potrebno je da objekat ima glavni vodomjer sa dva ventila smješten u šahtu ili zidnom ormariću. Vodomjerni šaht odnosno zidni ormarić mora biti postavljen na granicu parcele, na mjestu gdje priključni vod prelazi sa javne na predmetnu parcelu. Poklopac šahta mora biti metalni, prečnika 600mm, za lako saobraćajno opterećenje, zbog toga ovaj šaht ne postavljati na parking niti kolovoz. Prilikom ugradnje glavnog i internih vodomjera ne koristiti “kugla ventile”. Za sanitarne vodomjere sa priрубnicama prečnika od DN50 (2”) i veće, koristiti kombinovane vodomjere. Glavni vodomjer mora biti dostupan- ne smije biti zaključan.
4. Ukoliko objekat ima više stambenih i/ili poslovnih jedinica, za svaku jedinicu postaviti poseban vodomjer na pristupačnom mjestu (kao npr. strujomjeri). Ukoliko postoji protivpožarna mreža (hidrantska, sprinkler), za nju predvidjeti jedan poseban vodomjer u šahtu sa glavnim vodomjerom. Izuzetak predstavlja slučaj kada su protivpožarni i sanitarni vodomjer istog prečnika, tada može biti jedan zajednički vodomjer. Vodomjeri sa priрубnicama treba da budu izvedeni kao kombinovani vodomjeri.
5. Ukoliko je projektom predviđena buster pumpa, potrebno je predvidjeti rezervoar kako pumpa ne bi direktno bila povezana na vodovodni sistem i time ometala snabdijevanje drugih objekata.
6. Na priključku, posle vodomjera gledano u smjeru toka vode, potrebno je ugraditi zaštitu od povratnog toka vode (nepovratni ventil).
7. Obaveza investitora je izgradnja priključnog vodovodnog cjevovoda od mjesta priključenja do vodomjernog šahta na granici parcele.
8. Glavni projekat instalacija vodovoda i kanalizacije objekta, koji se dostavlja na saglasnost ovom Društvu, treba da sadrži detaljnu izometrijsku šemu sa unešenim prečnicima cijevi, sa jasno definisanim pozicijama i prečnicima svih vodomjera, kao i detalj vodomjernog šahta/zidnog ormarića. Ovo se odnosi i na slučaj rekonstrukcije, dogradnje i nadogradnje objekta.
9. Radove na priključenju i montaži vodomjera po pravilu izvodi ovo Preduzeće.



“VODOVOD I KANALIZACIJA KOTOR” d.o.o.

poštanski fah 56, Škaljari bb, Kotor, Crna Gora

tel/fax: (032) 325 214 (032) 325 353 (032) 323 071

e-mail: vodovod.kotor@t-com.me web: vodovodkotor.com

Žiro-računi: 510-179-85 (CKB) 520-14700-13 (HB) 535-5260-13 (Prva banka)

PIB: 02013312 PDV: 92/31-00535-5

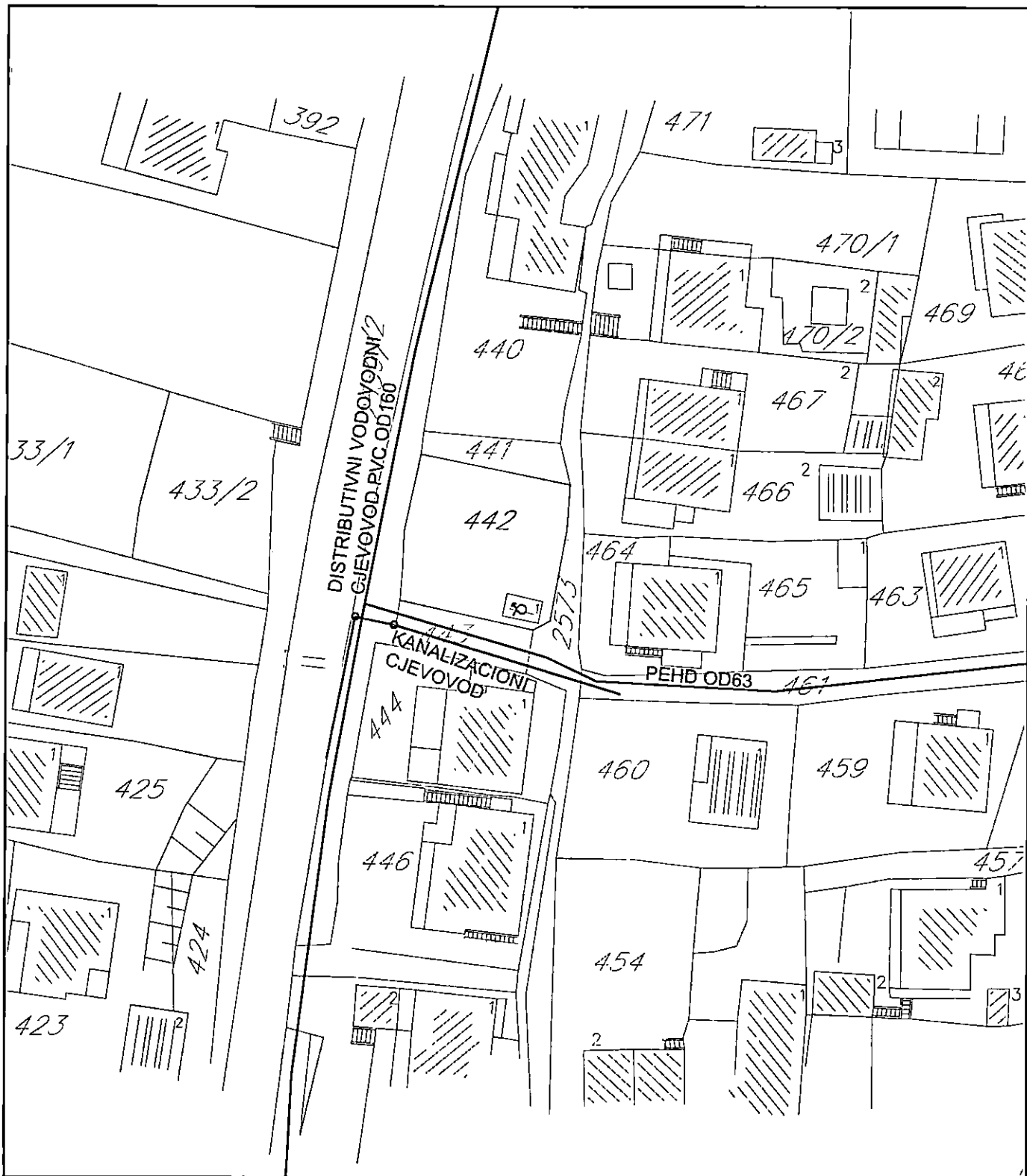
KANALIZACIJA

10. Obaveza investitora je priključenje objekta na kanalizacioni sistem u skladu sa opštinskom Odlukom o javnom kanalizacionom sistemu i odvođenju otpadnih voda na području Opštine Kotor (službeni list Crne Gore – Opštinski propisi 03/13 od 16.01.2013).
11. Kanalizacioni cjevovod na kojem je moguće izvršiti priključenje je prikazano na skici u prilogu.
12. Kanalizacioni sistem Kotora građen je kao separatan sistem, što znači da su sistemi fekalne i atmosferske kanalizacije potpuno odvojeni i da je zabranjeno kombinovano priključenje između njih.
13. Priključenje objekta na kanalizacioni sistem može izvršiti isključivo „Vodovod i kanalizacija“ doo Kotor ili druga građevinska firma pod nadzorom ovog Preduzeća u skladu sa opštinskom Odlukom o kanalizacionom sistemu.
14. Za objekte koji su priključeni na javni kanalizacioni sistem, zabranjena je upotreba septičkih jama.
15. Za kanalizacione šahtove je zabranjeno korišćenje prefabrikovanih betonskih cijevi, debljine zida manje od 20cm.
16. Za kanalizacioni priključak potrebno je da postoji revizijski kanalizacioni šaht udaljen max. 1 m od granice parcele. Šaht treba da bude pristupačan za slučaj intervencije.
17. Priključenje garaža, servisa, restorana, praona i drugih objekata, odnosno prostora, koji ispuštaju vode sa sadržajem ulja, masti, benzina i sličnih materija, vršiti preko separatora masti.
18. Da bi objekat bio gravitaciono priključen na kanalizacioni sistem, kota najnižeg odvoda u objektu mora biti viša od kote poklopca priključnog okna min. 30cm u protivnom potrebno je prepumpavati otpadnu vodu.

OPŠTE

19. Ukoliko se na parceli nalaze instalacije vodovoda i kanalizacije, troškovi njihovog izmještanja padaju na teret investitora. Projekat izmještanja je potrebno dostaviti ovom Preduzeću na saglasnost.
20. Zaštitna zona distributivnog cjevovoda je širine po 2m sa obje strane mjereno od ose cjevovoda. To znači da se nikakvi objekti, niti građevinski radovi ne smiju izvoditi unutar zaštitnih zona. U slučaju oštećenja cjevovoda prilikom izvođenja radova, troškovi popravke padaju na teret investitora.
21. Ukoliko priključni cjevovod prelazi preko susjedne parcele, obaveza investitora/vlasnika objekta je pribavljanje ovjerene saglasnosti vlasnika te parcele.
22. Projektno tehnički uslovi važe 12 mjeseci od dana izdavanja istih.

Napomena: Pored navedenih tehničkih uslova, da bi objekat mogao biti priključen na vodovodni i kanalizacioni sistem, potrebno je da se za isti dostavi građevinska dozvola/prijava gradnje i da su izmirene obaveze prema ovom Preduzeću.




Inženjer za mapiranje i ažuriranje GIS-a

Čavol Teodora

Šef službe za razvoj, projektovanje i investicije

Dragić Velemir



Izvršni direktor

Marković Đuro

DOSTAVLJENO:

- Sekretarijatu za urbanizam, stanovanje i uređenje prostora, Opštine Kotor
- Arhivi



Crna Gora
Opština Kotor
Sekretarijat za razvoj preduzetništva komunalne
poslove i saobraćaj

Stari grad 317
85330 Kotor, Crna
Gora
tel. +382(0)32 325 865
fax. +382(0)32 325
865
privreda@kotor.me
www.kotor.me

Br: 1604-319/25-1929

Kotor, 20.06.2025.godine

Sekretarijat za razvoj preduzetništva, komunalne poslove i saobraćaj Opštine Kotor, na osnovu čl. 114, 115 i 117. Zakona o vodama ("Službeni list Republike Crne Gore", br. 027/07, "Službeni list Crne Gore", br. 073/10, 032/11, 047/11, 048/15, 052/16, 055/16, 002/17, 080/17, 084/18) i čl. 13. Odluke o organizaciji i načinu rada lokalne uprave ("Službeni list Crne Gore - opštinski propisi", br. 046/19), rješavajući po zahtjevu Sekretarijata za urbanizam, stanovanje i uredjenje prostora, u ime **Giljača Maja i Jokić Tamara**, za gradnju objekta na kat par **442 K.O.Dobrota I**, donosi:

RJEŠENJE

Utvrđuju se vodni uslovi za izgradnju objekata na kat par **442 K.O.Dobrota I** koji glase: Uraditi projekat kanalizacije tako da zadovoljava uslove iz čl. 3,4,5 Pravilnika o kvalitetu otpadnih voda i načinu njihovog ispuštana u javnu kanalizaciju ili prirodni recipijent ("Sl. list RCG" br. 45/08,9/10,26/12,52/12 i 59/13). Na ovom lokalitetu postoji kanalizacioni sistem.

Obrazloženje

Sekretarijat za urbanizam, stanovanje i uredjenje prostora, obratio se ovom Sekretarijatu zahtjevom zavedenim pod **UP/I br. 1604-319/25-1929** od 19.06.2025. godine kojim traži da se utvrde vodni uslovi za izgradnju objekta na kat par **442 K.O.Dobrota I** sa ispunjenim uslovima iz dispozitiva rešenja.

Uz zahtjev je priloženo Rješenje o UT uslovima Sekretarijata za urbanizam, gradjevinarstvo i stambenokomunalne poslove Opštine Kotor **UP/I 03-333/25-9214** od 12.06.2025 . godine.

Na osnovu iznijetog i citiranih zakonskih propisa riješeno je kao u dispozitivu.

UPUTSTVO O PRAVNJ ZAŠTITI: Protiv ovog rješenja dozvoljena je žalba Glavnom administratoru Opštine Kotor u roku od 15 dana, sa dokazom o uplaćenju administrativnoj taksi u iznosu od 5,00 eura na žiro račun br. 530-9226777-87.


Žalba se podnosi neposredno ili preko ovog organa

DOSTAVLJENO:

1. INVESTITORU
2. Vodnoj knizi
3. Arhivi

OVLAŠĆENO SLUŽBENO LICE

Budislav Vasić





Primljeno: 26. 06. 2025				
Organizaciona jedinica	Jedinstveni klasifikacioni znak	Redni broj	Prilog	Vrijednost
Crna Gora Opština Kotor	03-333	-	9219	

Sekretarijat za razvoj preduzetništva komunalne poslove i saobraćaj

Stari grad 317
85330 Kotor, Crna Gora
tel. +382(0)32 325 865
fax. +382(0)32 325 865
privreda@kotor.me
www.kotor.me

UP/I Br: 1606-341/25-1928

Kotor, 24.06.2025.godine

Sekretarijat za razvoj preduzetništva, komunalne poslove i saobraćaj Opštine Kotor na osnovu člana 8. Odluke o opštinskim i nekategorisanim putevima ("Sl. list CG- opštinski propisi" br. 14/10, 003/15, 039/17, 029/20), čl. 13. Odluke o organizaciji i načinu rada lokalne uprave ("Sl. list CG"- opštinski propisi 060/22) i Program privremenih objekata na teritoriji opštine Kotor 2024-2028 ("Službeni list Crne Gore - opštinski propisi", br. 021/25), a rješavajući po zahtjevu Sekretarijata za urbanizam, stanovanje i uređenje prostora Opštine Kotor, donosi:

RJEŠENJE

Utvrđuju se **OPŠTI SAOBRAĆAJNO TEHNIČKI USLOVI** za izradu tehničke dokumentacije za postavljanje montažno-demontažnog privremenog objekta - **OBJEKAT ZA TRGOVINU I USLUGE** (Objekat 10.12) na kat. parc. 442 KO Dobrota I, a na osnovu Programa privremenih objekata na teritoriji opštine Kotor 2024-2028 ("Službeni list Crne Gore - opštinski propisi", br. 021/25), koji glase:

1. Svaka UP mora da ima kolski ulaz/izlaz na javnu saobraćajnu površinu;
2. Kolske ulaze/izlaze planirati iz saobraćajnice nižeg ranga;
3. Kolske ulaze/izlaze udaljiti maksimalno u odnosu na raskrscnicu, pozicije pješačkih prelaza, stajališta javnog prevoza i drugih objekata koji mogu uticati na bezbjednost saobraćaja;
4. Trouglove preglednosti na mjestu priključka definisati u odnosu na rang saobraćajnice i dozvoljene brzine kretanja vozila;
5. Kolske ulaze/izlaze planirati tako da zadovoljavaju uslove prohodnosti za sva putnička vozila i mjerodavna vozila (ako je kolski ulaz u šemi turističkih autobusa, dostavnih vozila i sl.);
6. Radijuse skretanja pri ulasku/izlasku dimenzionisati prema propisanim normativima za putnička vozila ili mjerodavna vozila (turističke autobuse, dostavna vozila itd.);
7. Širinu pristupnog puta planirati u zavisnosti namjene parcele/a, planiranog sadržaja, očekivanog intenziteta kolskog i pješačkog saobraćaja i mjerodavnog vozila;
8. Broj parking mjesta mora da zadovolji potrebe za parkiranjem korisnika, saglasno normativima. Normativi su, saglasno Pravilnikom o bližem sadržaju i formi planskog dokumenta, kriterijumima namjene površina, elementima urbanističke regulacije i jedinstvenim grafičkim simbolima, kao i stepenu motorizacije u Kotoru, sljedeći:
 - Stanovanje (na 1000 m²) 11 parking mjesta (lokalni uslovi: min. 8pm, mak. 13pm);
 - Proizvodnja (na 1000 m²) 14 parking mjesta (lokalni uslovi: min. 5pm, mak. 18pm);
 - Fakulteti (na 1000 m²) 21 parking mjesto (lokalni uslovi: min. 8pm, mak. 26pm);
 - Poslovanje (na 1000 m²) 21 parking mjesto (lokalni uslovi: min. 8pm, mak. 29pm);
 - Trgovina (na 1000 m²) 43 parking mjesta (lokalni uslovi: min. 29pm, mak. 57pm);
 - Hoteli (na 1000 m²) 7 parking mjesta (lokalni uslovi: min. 5pm, mak. 14pm);

- Restorani (na 1000 m²) 86 parking mjesta (lokalni uslovi: min. 25pm, mak. 143pm);
- Sportske dvorane, stadioni (na 100 posjetilaca) 18 parking mjesta.

Najmanje 5% parking mjesta treba namijeniti licima sa posebnim potrebama (u skladu sa važećim Pravilnikom).

9. Parking mjesta u zavisnosti od ugla parkiranja (30°, 45°, 60°, 90°) i bočnih smetnji, dimenzionisati prema važećim normativima;
10. Vertikalnu i horizontalnu signalizaciju na mjestu priključka UP na saobraćajnicu uraditi u zavisnosti od namjene parcele/a, planiranog sadržaja i očekivanog intenziteta kolskog i pješačkog saobraćaja;
11. Za svaku UP potrebno je uraditi saobraćajno tehničku dokumentaciju priključka na javnu saobraćajnicu (grafički prikazati mjesto i način priključka) i projekat vertikalne i horizontalne signalizacije;
12. Saobraćajno tehničku dokumentaciju priključka i parkinga, uraditi saglasno standardima, normativima, preporukama i propisima koji važe u ovoj oblasti;
13. Prije početka izgradnje objekata planirati prostor, od regulacione linije prema unutrašnjosti parcele, za pranje ili uklanjanje blata sa točkova i šasije vozila kako se ne bi prilikom uključenja nanosilo po asfaltu.

Obrazloženje

Sekretarijata za urbanizam, stanovanje i uređenje prostora Opštine Kotor obratio se ovom Sekretarijatu Zahtjevom broj UP/I Br: 16-341/25-1928 od 19.06.2025. godine kojim se traži da se izdaju saobraćajno tehnički uslovi za izradu tehničke dokumentacije za postavljanje montažno-demontažnog privremenog objekta - OBJEKAT ZA TRGOVINU I USLUGE (Objekat 10.12) na kat. parc. 442 KO Dobrota I, a na osnovu Programa privremenih objekata na teritoriji opštine Kotor 2024-2028 ("Službeni list Crne Gore - opštinski propisi", br. 021/25).

Uz zahtjev su priloženi Urbanističko tehnički uslovi Sekretarijata za urbanizam, stanovanje i uređenje prostora Opštine Kotor broj 03-333/25-9214-2 od 18.06.2025. godine.

Na osnovu gore navedenog i citiranih zakonskih propisa riješeno je kao u dispozivu.

UPUTSTVO O PRAVNOJ ZAŠTITI: Protiv ovog Rješenja može se izjaviti žalba Glavnom administratoru Opštine Kotor sa taksom od 3,00 eura na žiro račun 530-9226777-87 LAT. Žalba se predaje preko ovog organa u roku od 15 dana od dana prijema rješenja. Taksa za ovo rješenje shodno Odluci o lokalnim administrativnim taksama, naplaćena je.



Dostavljeno:

1. Naslovu x 4
2. Sekretarijatu 16
3. Arhivi